



iruñategi

12

Mapa de recursos asociativos e institucionales

San Jorge Sanduzelai

Elkarte eta erakunde baliabideen mapa



TIPO DE RECURSO BALIABIDE MOTA



Asociativo
Elkartea



Institucional
Erakunde



Economía social
y solidaria
Ekonomia sozial
eta solidarioa



Iniciativa
Ekimena

POBLACIÓN NORI ZUZENDUA



Infancia y
adolescencia
Haurrak eta
nerabeak



Juventud
Gazteak



Adultos
Helduak



Mayores
Adinekoak



Intergeneracional
Belaunaldiarteak

ACTIVIDAD JARDUERA




Seguridad
ciudadana
Herritarren
segurtasuna




Urbanismo y
vivienda
Hirigintza eta
etxebizitza



Diversidad
funcional
Aniztasun
funtzionala



Diversidad
cultural
Kultur
aniztasuna



Turismo
Turismoa

OTROS BESTERIK



Parques de juegos infantiles
Haurrendako jolas-parkea




Circuitos de gimnasia
Gimnasia-zirkuitua



Salud y bienestar
Osasuna eta
onizitatea




Hacienda, economía
y empleo
Ogasuna, ekonomia
eta enplegua



Educación
Hezkuntza



Part. políticos
y sindicatos
Ald. politikoak
eta sindikatuak



Acción
social
Gizarte
ekimtz



Religión y
espiritualidad
Erlijioa eta
espiritualtasuna



Deporte
Kirola



Laboral y profesional
Lanekoa eta
profesionala



Cultura
Kultura



Medio ambiente
Ingurumena



Administración
pública
Administrazio
publikoa



Activismo
Aktibismoa



Igualdad de oportunidades
entre mujeres y
hombres / Feminismo
Emakumeen eta gizonen
arteko aukera berluntasuna
/ Feminismoa



LGTBI
LGTBI

13 37 38 54 61 73

Civivox / Civioxxa

Sin ubicación
Kokatu gabe

85

Escala 1:3.000

10 100 200 m.

CCIS Karrikagune

1 3 8 10 11 71
67 68 76 84 88 89 90

El objetivo del mapa de recursos es ofrecer a la ciudadanía en general y a los colectivos que la conforman, una fotografía real de los recursos existentes en cada uno de los barrios de la ciudad, y en consecuencia, de la ciudad en su conjunto. Un medio gráfico y accesible a través del cual poder conocer de forma nítida los recursos existentes; su localización geográfica, la actividad y población a la que se dirigen y el contacto para obtener más información sobre los mismos.

Los mapas reflejan la realidad de cada barrio de Pamplona/Iruña y han sido elaborados mediante la recopilación de información, tanto de fuentes oficiales como de la ciudadanía activa de cada barrio, con la intención de hacer una fotografía de los recursos existentes lo más certera y real posible. Esta información ha sido catalogada y contrastada posteriormente con cada uno ellos.

Gracias a esta estrecha colaboración entre colectivos e institución, disponemos hoy de una visión amplia de la red comunitaria de cada barrio y de la ciudad en su conjunto que permitirá fortalecer su desarrollo.

Toda la información actualizada estará disponible en la web de asociaciones asociaciones.pamplona.es/irunategi

Baliabide-maparen xedea da herritar guztiei eta hiriko kolektiboek eskaintzea hiriko auzoetako bakoitzean dauden baliabideen argazki erreal bat, eta hortaz, hiriarena, oro har. Bide grafiko eta eskuragarri bat da, zeinaren bidez era argian ezagut baitaitezke dauden baliabideak, horien kokapen geografikoa, zertan jarduten diren eta nori zuzenduta, baita harremanetarako kontaktua ere, argibide gehiago lortzeko.

Mapek Iruñeko auzoetako errealitatea islatzen dute, eta informazio-bilketa egin ez prestatu dira, informazio hori jasota hala iturri ofizialetatik nola auzo bakoitzeko herritar aktiboengandik, betiere dauden baliabideen argazki ahalik eta zuhurrena zein errealean lortzeko asmoz. Gero, informazio hori katalogatu eta haiekin guztiekin egiaztatuta da.

Kolektiboen eta erakundearen arteko elkarlan estu horri esker auzo bakoitzeko eta hiri osoko komunitate-sarearen ikuspegi zabala dugu egun, eta horrek hiriaren garapena bera indartuko du.

Eguneratutako informazio guztia eskuragarri egongo da elkartei buruzko asociaciones.pamplona.es/eus/irunategi webgunean.

